



РОССИЙСКАЯ ФЕДЕРАЦИЯ  
ОРЛОВСКАЯ ОБЛАСТЬ

**АДМИНИСТРАЦИЯ МЦЕНСКОГО РАЙОНА**

**ПОСТАНОВЛЕНИЕ**

*Л.В. Абуева*  
г. Мценск

№ 596

О разрешении на использование земельного участка

В соответствии с Земельным кодексом Российской Федерации, Федеральным законом от 25.10.2001 № 137 - ФЗ «О введении в действие Земельного кодекса Российской Федерации», Федеральным законом от 06.10.2003 № 131 – ФЗ «Об общих принципах организации местного самоуправления в Российской Федерации», Постановлением Правительства Орловской области от 07.08.2015 № 366 «Об утверждении порядка и условий размещения объектов на землях или земельных участках, находящихся в государственной или муниципальной собственности, на территории Орловской области без предоставления земельных участков и установления сервитутов», Уставом Мценского района Орловской области, а также рассмотрев обращение представителя по доверенности №57/29-н/57-2021-1-790 от 29.03.2021 Акционерного общества «Газпром газораспределение» (далее АО «Газпром газораспределение») В. Н. Баскакова о предоставлении разрешения на использование земельного участка, администрация Мценского района п о с т а н о в л я е т:

1. Разрешить АО «Газпром газораспределение», ИНН 7838306818, ОГРН 1047855099170, использование земельного участка из земель, государственная собственность на которые не разграничена, категория земель: земли населенных пунктов, площадью 58.8 кв. м., кадастровый квартал: 57:11:1380101 для проведения работ по строительству газопровода-ввода, обеспечивающего технологическое присоединение объекта капитального строительства расположенного по адресу: Российская Федерация, Орловская область, Мценский район, Отрадинское сельское поселение, д. Кикино, д. 57, согласно схеме границ.

Вид объекта: Газопроводы и иные трубопроводы давлением до 1,2 МПа, для размещения которых не требуется разрешение на строительство (Строительство газопровода-ввода по адресу: Российская Федерация, Орловская область, Мценский район, Отрадинское сельское поселение, д. Кикино, д. 57).

Обеспеченность подъездными путями к объекту осуществляется с земель общего пользования.

Охраняемых объектов (природных, объектов культурного наследия и т.д.) в полосе отвода: не имеется.

Охранных, санитарно-защитных и иных зон с особыми условиями использования территории: ЗОУИТ № 57:11-6.1483 ВЛ 0,4 кВ № 2 ТП 113 Кикино, расположенная на территории Орловской области, Мценского района, Отрадинского сельского поселения, д. Кикино;

Объекты недвижимости на земельном участке отсутствуют.

2. При проведении работ, указанных в пункте 1 настоящего постановления, АО «Газпром газораспределение» привести территорию в состояние, пригодное для использования в соответствии с разрешенным использованием, выполнить необходимые работы по рекультивации земель.

3. Разрешение на использование земельного участка указанного в пункте 1 настоящего постановления действительно один год.

4. Общему отделу администрации Мценского района (Т. Е. Артамонова) разместить настоящее постановление на официальном сайте администрации Мценского района.

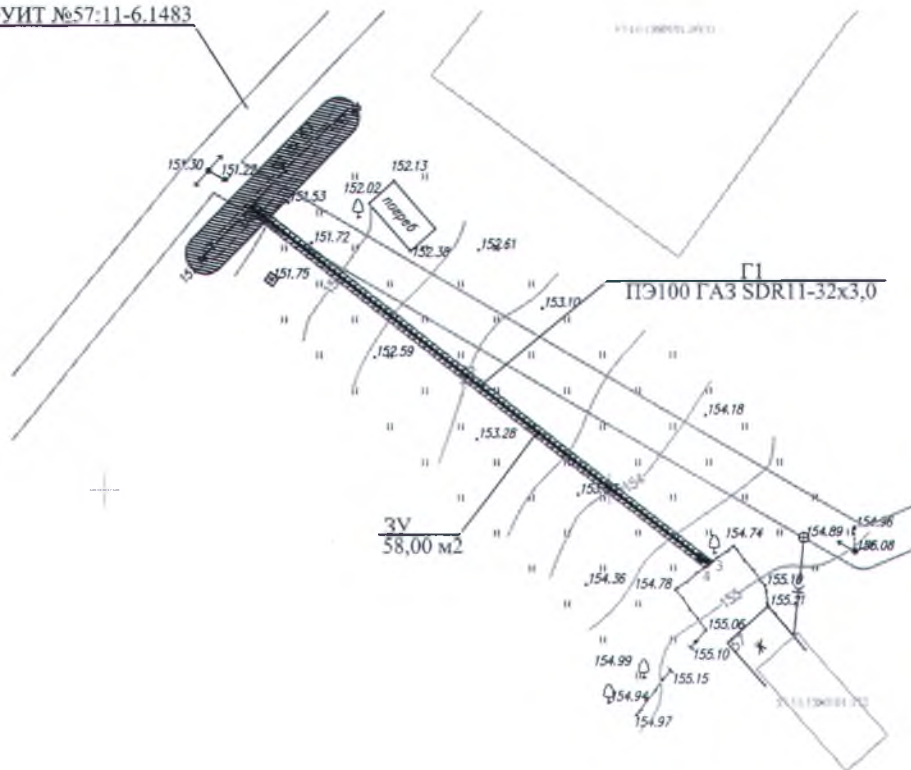
5. Контроль за исполнением постановления возложить на начальника управления по муниципальному имуществу Мценского района Е. Е. Чумакову.

Глава Мценского района












Е. А. Ерохина

ЗООИТ №57:11-6.1483



Условные обозначения:

-  - ЗООИТ №57:11-6.1483
-  - границы утвержденного земельного участка
-  - границы учтенного земельного участка
-  - проектируемый газопровод
-  - обозначение кадастрового квартала
-  - характеристика точки границы, сведения которой позволяют однозначно определить её положение на месте
-  - обозначение земельного участка, стоящего на кадастровом учете
-  - занимаемый участок
-  - охранная зона инженерных коммуникаций

Сведения о характерных точках границ и частях границ предполагаемого места размещения объекта				
№ п/п	Координаты		от г. до г.	Длина (метров)
	X	Y		
ЗУ площадью 58,00 кв.м				
1	382127.38	1305214.20	1-2	1,00
2	382128.07	1305214.91	2-3	58,00
3	382092.82	1305260.17	3-4	1,00
4	382092.21	1305259.36	4-1	58,00

### СХЕМА ГРАНИЦ

Объект: газопроводы и иные трубопроводы давлением до 1,2 МПа, для размещения которых не требуется разрешения на строительство

Местоположение земельного участка на котором планируется размещение объекта: Орловская область, Миценский район, д. Кикино, д. 57

Кадастровый номер земельного участка на котором планируется размещение объекта: 57-11-1380101

Площадь предполагаемого места размещения объекта: 58,00 кв.м

Категория земель, на которых планируется размещение объекта: Земли населенных пунктов

Вид разрешенного использования земельного участка, на котором планируется размещение объекта: \_\_\_\_\_

Сведения об обеспеченности через ЗУ с кадастровым номером 57-11-1380101

Сведения об охраняемых объектах (природных объектах культурного наследия и т.п.): отсутствуют

Сведения об охранных, санитарно-защитных и иных (в том числе проектируемых) зонах с особыми условиями использования территории, которые установлены в границах предполагаемого места размещения объекта: ЗОНИТ №57-11-6.1483 ВЛ 0.4кВ № 2 ТП 113 Кикино, расположенная на территории Орловской области, Миценского района, Отрядского сельского поселения д. Кикино

Сведения об инженерных сетях, коммуникациях и сооружениях, которые расположены на землях для земельного участка: земельный участок расположен в охранной зоне газопровода и д. п.з. 6J

Сведения об объектах недвижимости которые расположены на землях для земельного участка (в том числе кадастровый условный номер): отсутствуют